

*mgr inż. Józef Górecki*  
32-600 Oświęcim, Rynek Główny 3  
tel/fax: 033/ 842-71-22 NIP 549-103-25-25

*gmina: Zator*  
*obręb: Palczowice*  
*sekcja: 172.212.061*  
*skala: 1:500*

*Mapa jest aktualna w zakresie syt.-wys. i uzbrojenia terenu na podstawie pomiaru oraz wywiadu branzowego.  
Granice ewidencyj grunów wkręslone z przeskalowanej mapy ewidencyyjnej nie stanowią podstawy do wyniesienia w terenie.*

sporządził: .....

**Starostwo Powiatowe w Oświęcimiu**  
Powiatowy Ośrodek Dokumentacji  
Geodezyjnej i Kartograficznej  
W obszarze terenów linia  
potwierdzono w terenie aktualność przez: *mgr inż. Józefinę*  
Dokumentary potwierdzają przez: *mgr inż. Józefinę* i *mgr inż. Józefinę*  
zasobu w dniu: *2015-11-11*  
i zawiadomiono pod nr: *2015-11-11*  
Ministra mającego służyć do celów naukowych.  
Protektorat chwały bułwarów wyraża, oceniając  
na budowę podległą wyłączeniu i inwestycję powy-  
konawczą przez jednostkę uprawnioną do wykonywania  
prac geodezyjnych.

**11 PAZ 2011**  
(miejscowość i data)

*Amle i nazwisko podpisu  
stanowisko, służbowe osoby  
upoważnione*

Zbigniew Wroblek

GRANICA PASA DROGOWEGO  
DR.GMINNYCH – ULICE BEZ NAZWY  
LINIA ROZGRANICZAJĄCA INWESTYCJE –  
GRANICA PASA DROGOWEGO UL. BEZ NAZWY  
OBSZAR PRZEBUDOWY DRÓG GMINNYCH  
WG ODRĘBNEGO POSTĘPOWANIA ZGŁOSZENIA  
GRANICA UCIAŁIWOŚCI INWESTYCJI

**ZAKRES AKTUALIZACJI MAPY**

- GRANICE NIERUCHOMOŚCI
- GRANICE NIERUCHOMOŚCI PO PODZIALE
- DZIAŁKI OBJĘTE PODZIAŁEM
- NUMERY DZIAŁEK PO PODZIALE






**328**  
**37/2**

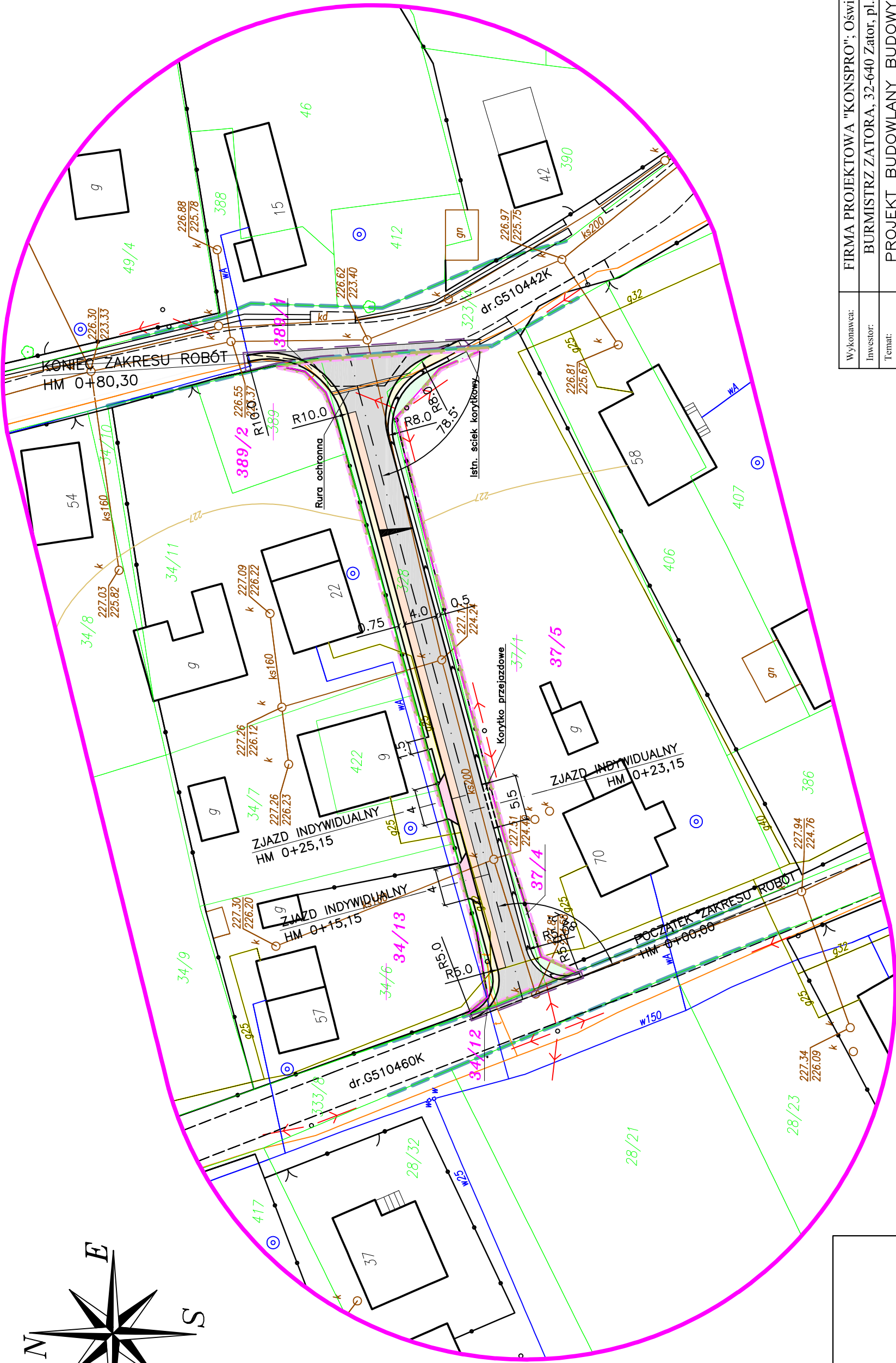
**OBIEKTY PROJEKTOWANE:**


- JEZDNIJA 4,0m – PAS SZER.3,00m NAWIERZCHNIA ASFALTOBETONOWA
- JEZDNIJA 4,0m – PAS SZER.1,00m NAW. ROZBIERALNA Z KOSTKI BRUKOWEJ
- ZJAZD INDYWIDUALNY – NAWIERZCHNIA Z TŁUCZNI KAMIENNEGO
- POBOCZE SZER.0,75m – NAWIERZCHNIA Z TŁUCZNI KAMIENNEGO
- ŚCIEK POWIERZCHNIOWY PREFABRYKOWANY "KORTKOWY"

**TERENY ZIELONE**

- SIĘĆ GAZOWA
- SIĘĆ WODOCIĄGOWA
- KANALIZACJA SANITARNIA
- KANALIZACJA DESZCZOWA
- LINIA ENERGETYCZNA NAPONIETRZNA
- KABLE TELETECHNICZNE
- BUDYNKI
- JEZDNIJA
- DRZEWA
- OGRODZENIA

	JEZDZINA 4,0m – PAS SZER.3,00m NAWIERZCHNIA ASFALTOBETONAWA
	JEZDZINA 4,0m – PAS SZER.1,00m NAW. ROZBIERALNA Z KOSTKI BRUKOWEJ
	ZIAZD INDYWIDUALNY – NAWIERZCHNIA Z TŁUCZNA KAMIENNEGO
	POBOCZE SZER.0,75m – NAWIERZCHNIA Z TŁUCZNA KAMIENNEGO
	ŚCIEK POWERCZYNIOWY PREFABRYKOWANY "KORYTKOWY"



Wykonawca:	FIRMA PROJEKTOWA "KONSPRO"; Oświęcim, ul.Ceglana 3
Investor:	BURMISTRZ ZATORA, 32-640 Zator, pl.J.Piłsudskiego 1
Temat:	PROJEKT BUDOWLANY BUDOWY DROGI PRZEZ WIEŚ W PALCZOWICACH GMINA ZATOR WRAZ Z ODWODNIENIEM DZ.NR 328, 37/1(37/4; 37/5) 389(389/1; 389/2) 34/6 (34/12; 34/13)
Tytuł rysunku:	PROJEKT ZAGOSPODAROWANIA TERENU Skala: 1:500
Projektował architektura:	Dariusz Obstarczyk Upr. w spec. arch. Nr 104/91 B-B
Projektował inżynieria:	inż. Janusz Baran Upr. w spec. konsit.-bud. Nr 345/2002
Sprawdził inżynieria:	mgr inż. Jolanta Majewska Upr. w spec. drogowej Nr 247/94 B-B
Opracował:	Robert Dyląg
 <b>KONSPRO</b> <small>PROJEKTOWANIE I WYKONANIE DZIAŁAŃ INŻYNIERSKICH</small>	

**KONSPRO**  
TEL. (033) 844-02-08; e-mail: [konsprow@interia.pl](mailto:konsprow@interia.pl)